



Estudo para implantação administrativa das Regionais do CAU/SP, conforme “*Art. 34 – Compete aos CAUs: (...) III – criar representações e escritórios descentralizados no território de sua jurisdição, na forma do Regimento Geral do CAU/BR.*”

Diretor Administrativo – Gerson Mendes

Setembro/2013



## Introdução

Este trabalho apresenta os estudos realizados pelo *Grupo Técnico de Trabalho constituído para elaboração de estudo para a Implantação das Regionais do CAU/SP*. Está fundamentado em pesquisa de dados secundários, realizadas no Sistema de Informações e Comunicação do CAU (SICCAU), Sistema de Inteligência Geográfica do CAU/BR (IGEO) e o Instituto Brasileiro de Geografia e Estatística (IBGE).



## Justificativas para implantação das Regionais

- Distribuição dos Arquitetos e Urbanistas no estado de São Paulo;
- Extensão do estado e distância entre as cidades e a capital;
- Ampliar o atendimento à sociedade e ao profissional nos diferentes cenários de nosso estado, possibilitando uma equalização das oportunidades enquanto órgão;
- Representação do CAU às diferentes regiões do estado, com possibilidades administrativas e institucionais, possibilitando parcerias e convênios.



## Metodologia e desenvolvimento do estudo

Para a divisão do estado em Regiões, utilizamos a metodologia chamada ‘Polarização – Bases de Cadastramento’ definida pelo CAU/BR em momento que este buscava auxiliar as tomadas de decisão à cerca de onde poderiam estar os postos de coleta de dados biométricos para confecção da carteira profissional. Somado à isso, realizamos uma caracterização regional do estado de São Paulo, destacando os seguintes parâmetros:

- Número de arquitetos e urbanistas por município - de tal forma que o agrupamento de municípios proporcionasse um número aproximado de arquitetos e urbanistas por região;
- Distância máxima de 300km a ser percorrida de seu endereço até a Regional;
- Possibilidade e facilidade de acesso por rodovias.



## Metodologia e desenvolvimento

Baseados nestes parâmetros o estado de São Paulo ficou dividido em 10 (dez) regiões, em ordem alfabética:

- Região de Bauru;
- Região de Campinas;
- Região de Mogi das Cruzes;
- Região de Presidente Prudente;
- Região de Ribeirão Preto;
- Região de Santos;
- Região de Santo André;
- Região de São José do Rio Preto;
- Região de São José dos Campos;
- Região de Sorocaba.



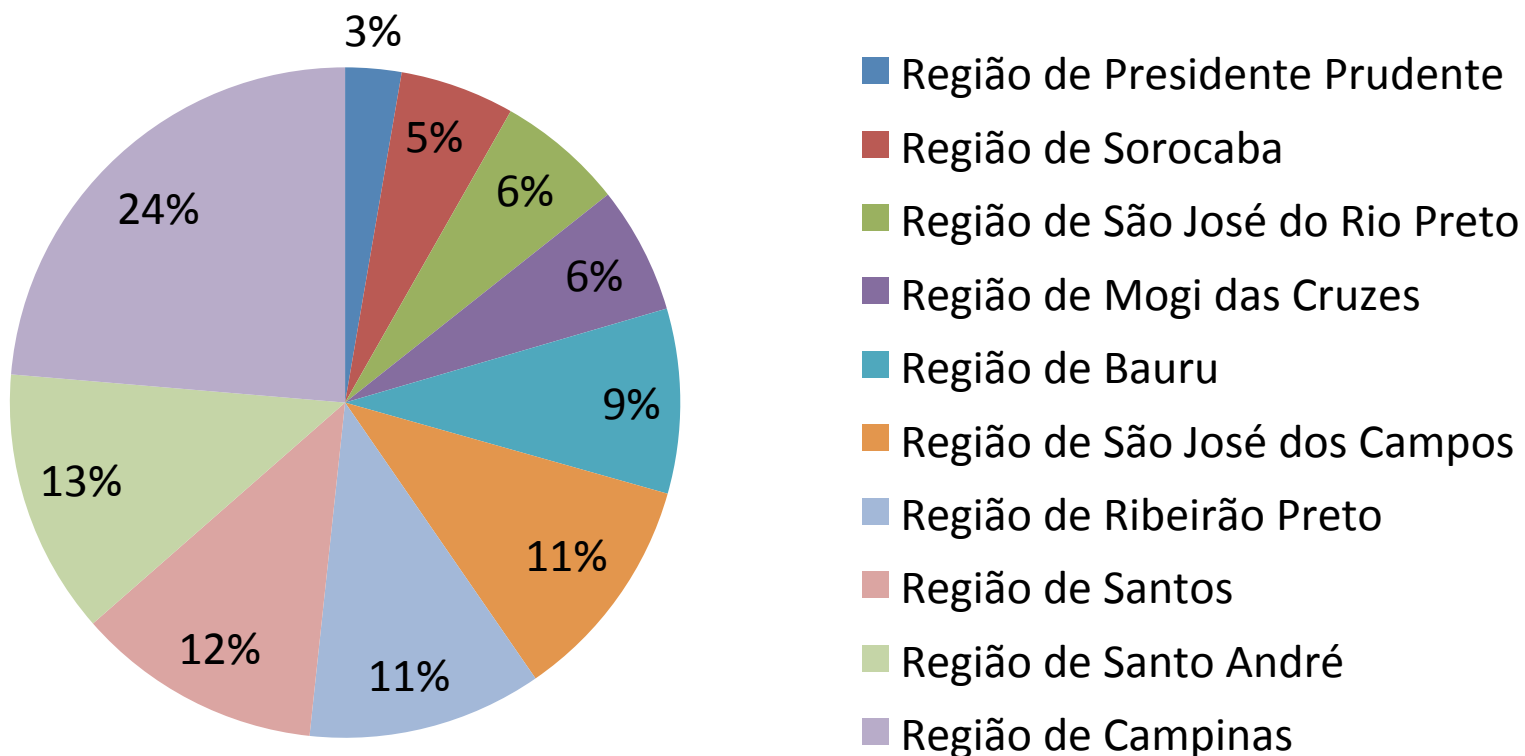
## Metodologia e desenvolvimento

Somada à metodologia do CAU/BR, elencamos 5 informações para verificarmos como estas regiões se comportam:

1. Quantitativo e distribuição territorial dos arquitetos e urbanistas no estado de São Paulo;
2. Quantitativo e distribuição das Instituições de Ensino que possuem curso superior de Arquitetura e Urbanismo no estado de São Paulo;
3. Quantitativo e distribuição de RRTs emitidos no estado de São Paulo;
4. Quantitativo e distribuição de empresas no estado de São Paulo;
5. Distribuição da população no estado de São Paulo.



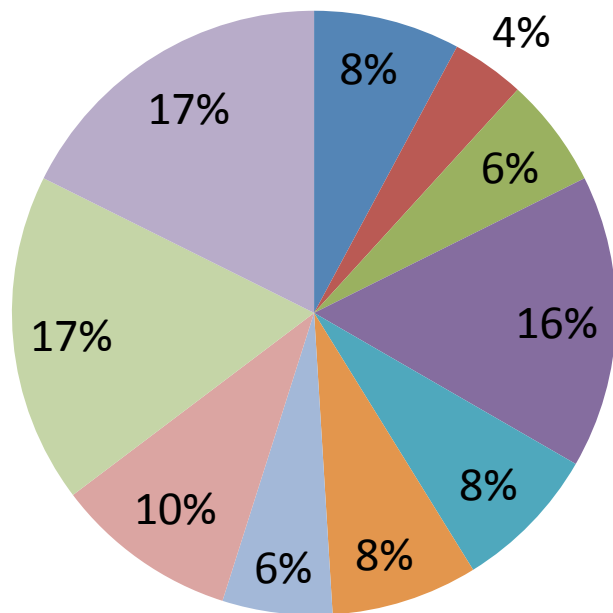
## Distribuição dos arquitetos e urbanistas inscritos nas Regiões do São Paulo



(1) SICCAU-CAU/BR, maio/2013. CAU/SP, maio/2013. Atualização de bando de dados e tabulação CAU/SP. Os profissionais inscritos estão definidos pelo Art. 5º da Lei 12.378 de 31 de dezembro de 2010.



## Distribuição das instituições de Ensino nas Regiões do estado de São Paulo

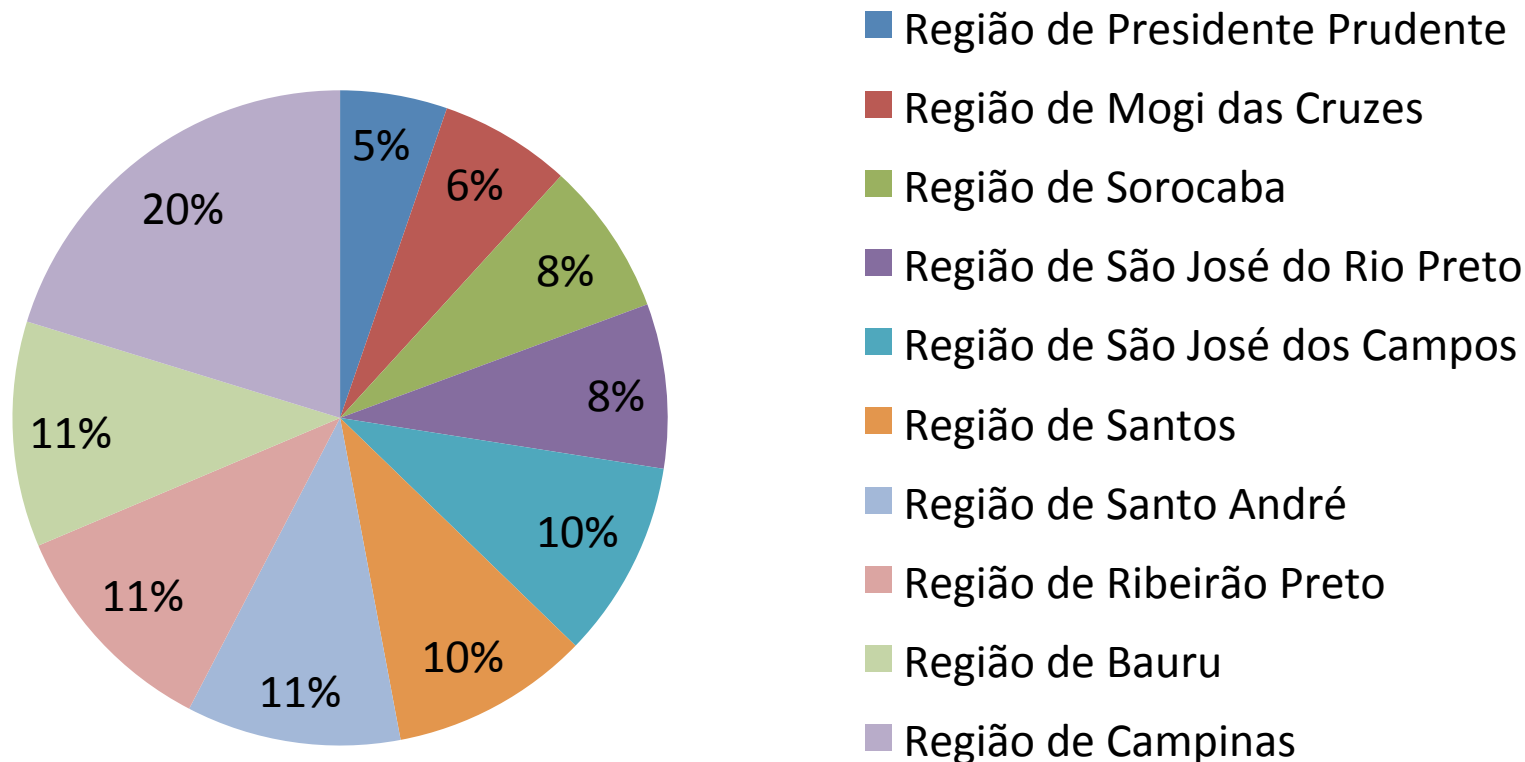


- Região de Presidente Prudente
- Região de Mogi das Cruzes
- Região de Sorocaba
- Região de São José do Rio Preto
- Região de São José dos Campos
- Região de Santos
- Região de Santo André
- Região de Ribeirão Preto
- Região de Bauru
- Região de Campinas





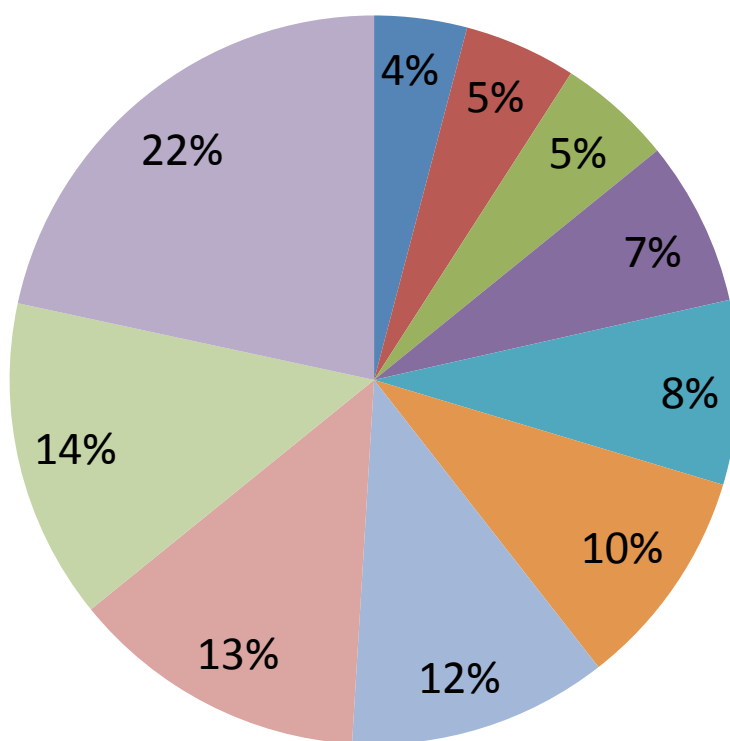
## Distribuição dos RRT(s) emitidos nas Regiões do estado de São Paulo



Fonte: SICCAU-CAU/BR, maio/2013. CAU/SP, maio/2013. Atualização de banco de dados e tabulação CAU/SP. A quantidade de RRT(s) estão separados por região de acordo com o endereço de onde o serviço será realizado.



## Distribuição das empresas nas Regiões do estado de São Paulo

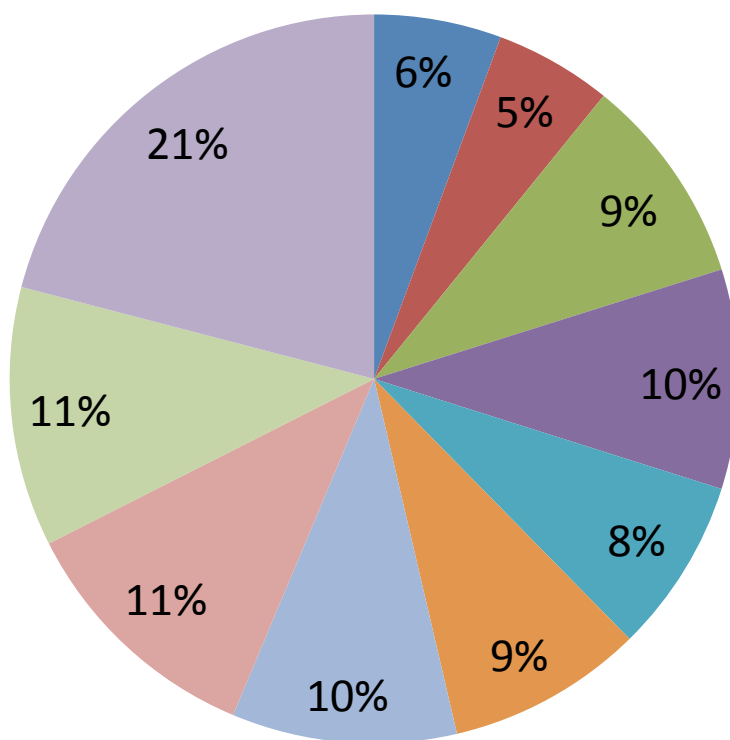


- Região de Presidente Prudente
- Região de Mogi das Cruzes
- Região de Sorocaba
- Região de São José dos Campos
- Região de São José do Rio Preto
- Região de Bauru
- Região de Ribeirão Preto
- Região de Santo André
- Região de Santos
- Região de Campinas

Fonte: SICCAU-CAU/BR, maio/2013. CAU/SP, maio/2013. Atualização de banco de dados e tabulação CAU/SP. O número de 'Empresas' contabiliza todas aquelas que possuem registro no CAU/SP.



## Distribuição da população nas Regiões do estado de São Paulo



- Região de Presidente Prudente
- Região de Mogi das Cruzes
- Região de Sorocaba
- Região de São José do Rio Preto
- Região de São José dos Campos
- Região de Santos
- Região de Santo André
- Região de Ribeirão Preto
- Região de Bauru
- Região de Campinas



**GRUPO TECNICO DE TRABALHO PARA A IMPLANTAÇÃO DAS REGIONAIS DO CAU/SP**

**DIRETOR ADMINISTRATIVO**

Gerson Geraldo Mendes Faria

**DIRETOR FINANCEIRO**

Éder Roberto da Silva

**GERENTE ADMINISTRATIVA DA DIRETORIA ADMINISTRATIVA**

Elaine Cristina Siciliani Silva

**COORDENADOR TÉCNICO DA DIRETORIA TÉCNICA**

José Roberto Rebello

**TÉCNICO AGENTE REGIONAL**

Carlos Alberto Baroza Guimarães

**TÉCNICA AGENTE REGIONAL**

Débora Prado Zamboni

**TÉCNICO AGENTE REGIONAL**

Wagner Domingos